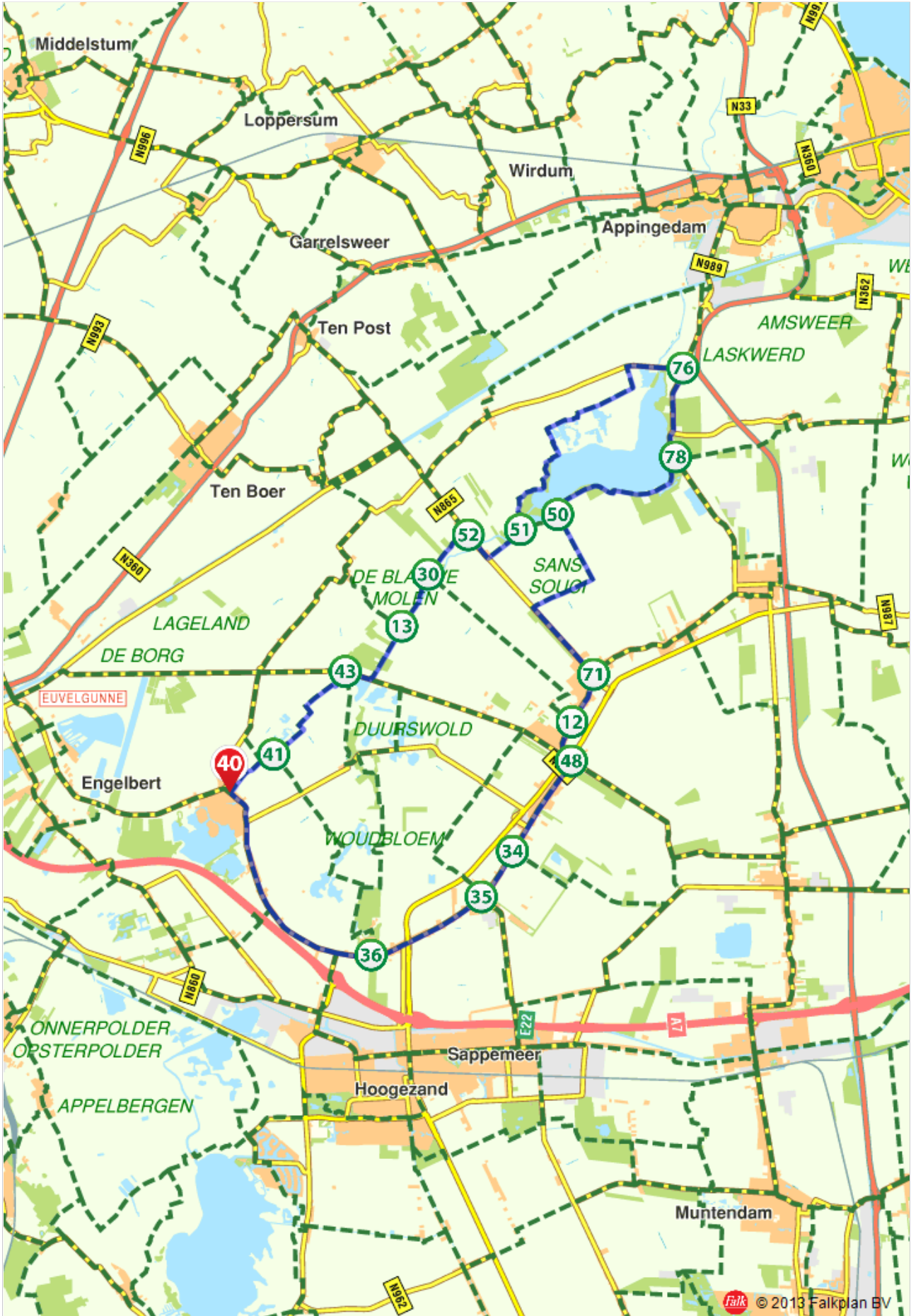




## Fietsroute 116628 ronje schildmeer





## Praktische informatie



### Dichtstbijzijnde parkeerplaats

roode til  
Roode Til  
9679 Oldambt



### Dichtstbijzijnde parkeerplaats vanaf eindpunt

roode til  
Roode Til  
9679 Oldambt



### Dichtstbijzijnde VVV vestiging

VVV Ten Boer / Bibliotheek  
Koopmansplein 9<br>9791 MD



### Dichtstbijzijnde VVV vestiging vanaf eindpunt

VVV Ten Boer / Bibliotheek  
Koopmansplein 9<br>9791 MD



### Dichtstbijzijnde treinstation vanaf startpunt

kropswolde  
Woldweg|r:N38621a  
9607PP Foxhol



### Dichtstbijzijnde treinstation vanaf eindpunt

kropswolde  
Woldweg|r:N38621a  
9607PP Foxhol

## Routebeschrijving

### Route-informatie

Provincie: GRONINGEN  
Lengte: 39.6 km.  
Beginpunt: 40 (Hoofdweg, Harkstede)  
Eindpunt: 40 (Hoofdweg, Harkstede)

**Ga veilig onderweg en vergeet de Falk-VVV fietskaart niet!**

van alle streken in Nederland  
België en Duitsland














**€ 9,10**

Bestel op [webwinkel.falk.nl](http://webwinkel.falk.nl)



	beschrijving fietsroute	afstand	tijd	korting
0	 Vertrek vanaf knooppunt 40 (Hoofdweg, Harkstede) en volg de bordjes naar knooppunt 41 (Rijpmaweg, Scharmer) gedurende 1.3 km.	0 km.	0:00 u.	
1	 Volg de bordjes naar knooppunt 43 (Slochterdiep, Slochteren) gedurende 2.7 km.	1.3 km.	0:04 u.	
2	 Volg de bordjes naar knooppunt 13 (Westerpauwenweg, Overschild) gedurende 1.8 km.	4 km.	0:13 u.	
3	 Volg de bordjes naar knooppunt 30 (Westerpauwenweg, Overschild) gedurende 1.2 km.	5.8 km.	0:19 u.	
4	 Volg de bordjes naar knooppunt 52 (Meenteweg, Overschild) gedurende 1.2 km.	7 km.	0:23 u.	



	beschrijving fietsroute	afstand	tijd	korting
5	 Volg de bordjes naar knooppunt 51 gedurende 1.5 km.	8.2 km.	0:27 u.	
6	 Volg de bordjes naar knooppunt 76 (Groeeweg, Appingedam) gedurende 6.6 km.	9.8 km.	0:33 u.	
7	 Volg de bordjes naar knooppunt 78 (Damsterweg, Steendam) gedurende 1.9 km.	16.4 km.	0:55 u.	
8	 Volg de bordjes naar knooppunt 50 (Heerenhuisweg, Hellum) gedurende 3.5 km.	18.3 km.	1:01 u.	
9	 Volg de bordjes naar knooppunt 71 (Hoofdweg, Schildwolde) gedurende 4.8 km.	21.8 km.	1:13 u.	
10	 Volg de bordjes naar knooppunt 12 (Hoofdweg, Schildwolde) gedurende 1.1 km.	26.5 km.	1:28 u.	
11	 Volg de bordjes naar knooppunt 48 (Padje, Slochteren) gedurende 0.9 km.	27.6 km.	1:32 u.	
12	 Volg de bordjes naar knooppunt 34 (Hoofdweg, Slochteren) gedurende 2.2 km.	28.6 km.	1:35 u.	
13	 Volg de bordjes naar knooppunt 35 (Hoofdweg, Froombosch) gedurende 1.1 km.	30.8 km.	1:43 u.	
14	 Volg de bordjes naar knooppunt 36 (Hoofdweg, Kolham) gedurende 2.6 km.	31.9 km.	1:46 u.	
15	 Volg de bordjes naar knooppunt 38 (Hoofdweg, Scharmer) gedurende 2.4 km.	34.6 km.	1:55 u.	
16	 Volg de bordjes naar knooppunt 40 (Hoofdweg, Harkstede) gedurende 2.7 km.	37 km.	2:03 u.	
17	 U bent nu bij bestemming 40 (Hoofdweg, Harkstede).	39.6 km.	2:12 u.	