



Fietsroute 116632 rondje zuidlaardermeer





Praktische informatie



Dichtstbijzijnde parkeerplaats

roode til
Roode Til
9679 Oldambt



Dichtstbijzijnde parkeerplaats vanaf eindpunt

roode til
Roode Til
9679 Oldambt



Dichtstbijzijnde VVV vestiging

VVV Ten Boer / Bibliotheek
Koopmansplein 9
9791 MD

050 302 50 43
tenboer@mijneigenbibliotheek.nl
www.toerisme.groningen.nl



Dichtstbijzijnde VVV vestiging vanaf eindpunt

VVV Ten Boer / Bibliotheek
Koopmansplein 9
9791 MD

050 302 50 43
tenboer@mijneigenbibliotheek.nl
www.toerisme.groningen.nl



Dichtstbijzijnde treinstation vanaf startpunt

kropswolde
Woldweg N38621a
9607PP Foxhol



Dichtstbijzijnde treinstation vanaf eindpunt

kropswolde
Woldweg N38621a
9607PP Foxhol

Routebeschrijving

Route-informatie

Provincie: GRONINGEN
Lengte: 47.9 km.
Beginpunt: 40 (Hoofdweg, Harkstede)
Eindpunt: 40 (Hoofdweg, Harkstede)

Ga veilig onderweg en vergeet de

Falk-VVV fietskaart niet!

van alle streken in Nederland
België en Duitsland
















€ 9,10

Bestel op webwinkel.falk.nl



	beschrijving fietsroute	afstand	tijd	korting
0	 Vertrek vanaf knooppunt 40 (Hoofdweg, Harkstede) en volg de bordjes naar knooppunt 38 (Hoofdweg, Scharmer) gedurende 2.7 km.	0 km.	0:00 u.	
1	 Volg de bordjes naar knooppunt 8 (Meesterslaan, Westerbroek) gedurende 2.7 km.	2.7 km.	0:09 u.	
2	 Volg de bordjes naar knooppunt 80 (Engelberterweg, Westerbroek) gedurende 2.1 km.	5.3 km.	0:18 u.	
3	 Volg de bordjes naar knooppunt 79 (Waterhuizen, Waterhuizen) gedurende 2.5 km.	7.4 km.	0:25 u.	
4	 Volg de bordjes naar knooppunt 78 (Waterhuizerweg, Haren Gn) gedurende 0.2 km.	10 km.	0:33 u.	



	beschrijving fietsroute	afstand	tijd	korting
5	 Volg de bordjes naar knooppunt 28 (Strandweg, Kropswolde) gedurende 6.9 km.	10.2 km.	0:34 u.	
6	 Volg de bordjes naar knooppunt 88 gedurende 2.1 km.	17.1 km.	0:57 u.	
7	 Volg de bordjes naar knooppunt 54 (Lageweg, Noordlaren) gedurende 3.1 km.	19.3 km.	1:04 u.	
8	 Volg de bordjes naar knooppunt 55 (Tolhuisweg, Midlaren) gedurende 1.1 km.	22.4 km.	1:15 u.	
9	 Volg de bordjes naar knooppunt 53 gedurende 3.0 km.	23.5 km.	1:18 u.	
10	 Volg de bordjes naar knooppunt 52 (De Kruijerij, De Groeve) gedurende 1.7 km.	26.6 km.	1:29 u.	
11	 Volg de bordjes naar knooppunt 25 (Wolfsbargedpad, Kropswolde) gedurende 2.2 km.	28.3 km.	1:34 u.	
12	 Volg de bordjes naar knooppunt 28 (Strandweg, Kropswolde) gedurende 3.0 km.	30.5 km.	1:42 u.	
13	 Volg de bordjes naar knooppunt 29 gedurende 4.5 km.	33.4 km.	1:51 u.	
14	 Volg de bordjes naar knooppunt 29 gedurende 0.0 km.	38 km.	2:07 u.	
15	 Volg de bordjes naar knooppunt 31 (Meint Veningastraat, Hoogezand) gedurende 1.6 km.	38 km.	2:07 u.	
16	 Volg de bordjes naar knooppunt 37 (Rengerslaan, Kolham) gedurende 2.6 km.	39.7 km.	2:12 u.	
17	 Volg de bordjes naar knooppunt 38 (Hoofdweg, Scharmer) gedurende 3.0 km.	42.2 km.	2:21 u.	
18	 Volg de bordjes naar knooppunt 40 (Hoofdweg, Harkstede) gedurende 2.7 km.	45.3 km.	2:31 u.	
19	 U bent nu bij bestemming 40 (Hoofdweg, Harkstede).	47.9 km.	2:40 u.	